

Les villes de France labellisées Cittaslow







Dans ce monde en mutation où chacun d'entre nous aspire à davantage de bien-être, à une meilleure qualité de vie, à retrouver des valeurs simples oubliées, le concept Cittaslow permet de répondre à ce désir, et plus qu'un label, propose un véritable art de vivre.

C'est dans cet esprit que 13 villes en France ont choisi d'intégrer à la politique de leur commune les valeurs du label Cittaslow afin d'offrir à leur population, jeunes et moins jeunes, un environnement de qualité.

Ce label transversal s'applique à tous les domaines de la vie d'une cité, ce qui en fait sa richesse : énergie et politique environnementale, infrastructures, qualité urbaine, agriculture, artisanat, tourisme, hospitalité, cohésion sociale... Il constitue un excellent fil rouge permettant de canaliser les actions municipales selon ses valeurs.

Mondialement connu puisque décliné dans 30 pays, il est accessible aux villes de moins de 50 000 habitants, mais aujourd'hui le Réseau Cittaslow International est sollicité par de grandes métropoles manifestant une forte volonté d'intégrer les critères du label à leur politique urbaine.

L'urbaniste Sandra Mallet déclarait « *Le concept de "Cittaslow" est intéressant car il fait apparaître une notion du temps trop souvent oubliée dans l'analyse des politiques urbaines* ».

Ralentir la vie dans la cité ne veut pas dire refuser toute évolution mais bien trouver un équilibre entre modernité et tradition tout en prenant le temps de la réflexion.

C'est avec grand plaisir que nous sommes prêts à recevoir, à soutenir de nouvelles candidatures de communes dont la qualité de vie et les projets adhèrent aux critères et à la philosophie de notre label.

Les membres de notre réseau sont à l'écoute des élus motivés par une telle démarche ; ils sont prêts à échanger leurs expériences, à les accompagner, les guider en vue d'une labellisation.

Bienvenue dans un monde où il fait bon vivre !

Pierre Beaudran, Président du réseau Cittaslow France

Cittaslow, c'est quoi ?

Le mouvement est parti d'Italie. En 1986, à Brà, suite au refus d'installation d'un *fast food*, les élus et administrés de cette ville d'Italie fondent le mouvement *Slow Food*. En 1999, inspirés par cette philosophie, le label Cittaslow est lancé par Paolo Saturnini dans la ville de Greve in Chianti et les maires de trois autres villes.

En quelques années, le mouvement a pris de l'ampleur, le réseau est devenu international et à ce jour 291 villes dans 33 pays sont labellisées dont 13 en France. Ces villes sont regroupées dans le cadre d'une association Réseau Cittaslow France sous l'égide de Cittaslow International. Ce réseau est à la disposition de toutes les villes intéressées pour leur faire part de leur expérience et communiquer toutes les informations pratiques pour entreprendre la démarche.

Pour obtenir le label, la ville doit remplir **plus de 70 critères** relatifs à :

● **Energie et politique environnementale :**

Qualité de l'air, de l'eau, tri sélectif, station d'épuration, économie d'énergie, énergies renouvelables, réduction des pollutions visuelles, sonores, lumineuses, préservation de la biodiversité...

● **Les infrastructures :**

Pistes cyclables, parking vélos, mobilité alternative, suppression des barrières architecturales, qualité de la vie des familles, accessibilité aux services médicaux...

● **Qualité urbaine :**

Adaptation aux difficultés urbaines, valorisation du centre-ville, des mobiliers urbains, signalisations touristiques, conservation du paysage urbain, réalisation de zones vertes sociales, vie sociale facilitée (crèches...), réutilisation de zones marginales, bioarchitecture, fibre optique, création d'espaces pour la commercialisation de produits locaux, valorisation de boutiques identitaires...

● **Politique agricole, touristique et artisanale :**

Développement de l'agro-écologie, préservation des produits et ouvrages artisanaux, valorisation des techniques de travail et des métiers traditionnels, valorisation des zones rurales, usage de produits locaux dans la restauration collective, éducation au goût, valorisation et conservation des manifestations culturelles locales, capacité extra hôtelière, interdiction des OGM...

● **Hospitalité / Sensibilisation/ Formation :**

Accueil touristique de qualité, formation des employés, signalisation, infrastructures, horaires adaptés, sensibilisation des commerçants, transparence dans les prix pratiqués, itinéraires slow disponibles, adoption de technique participative pour activer les procédures de communication dans les décisions administratives les plus importantes, éducation à la santé, sensibilisation des citoyens à la philosophie Cittaslow, adhésion aux campagnes Cittaslow, participation des associations, présence de la marque Cittaslow sur les supports papier et web...

● **Cohésion sociale :**

Intégration des handicapés, prise en compte des enfants, des jeunes, des minorités, de la pauvreté, des logements sociaux, de l'intégration multi culturelle...

● **Partenariats :**

Soutien aux activités de Slow Food, collaboration avec Slow Food et toutes organisations faisant la promotion de la nourriture traditionnelle et naturelle. Soutien de projets de jumelage...

La philosophie "Cittaslow" correspond parfaitement aux valeurs de nos territoires : prendre le temps de bien vivre, d'élaborer des produits de qualité, de favoriser les échanges inter-générationnels, de préserver nos traditions.

Pour autant, les villes du bon vivre n'ont pas pour objectif de rentrer dans leur coquille. Bien au contraire, elles sont déterminées à travailler à une autre forme de développement en parfaite harmonie avec les caractéristiques de leur territoire. Il n'est en aucun cas question de véhiculer nostalgie et culte du passé !

Ce label est un moyen de fédérer les énergies locales autour d'un projet commun : le développement de la qualité sous toutes ses formes. Les habitants et prestataires locaux se mobilisent sous une même bannière pour avancer de manière cohérente.

Beaucoup de personnes rêvent aujourd'hui de vivre à leur propre rythme loin de la frénésie de la vie moderne et du stress. Vivre moins vite pour vivre mieux ne signifie pas végéter mais prendre le temps d'utiliser son dynamisme autrement !

Dans notre monde moderne, on clique, on zappe, on consomme de l'image, des pages web sans vraiment les lire, pourquoi le fait de prendre le temps de regarder autour de soi, de préserver son environnement, de veiller à sa santé, de déguster, de rencontrer d'autres humains serait-il un signe de faiblesse, de lenteur, d'immobilisme ?

La "lenteur", mais nous dirons plutôt le "bien vivre", peut être pour un territoire authentique, un formidable moteur de développement !

Sommaire

p.7 Carte des villes labellisées

p.8 Segonzac

p.20 Simorre

p.10 Labastide-d'Armagnac

p.22 Samatan

p.12 Mirande

p.24 Cazaubon

p.14 Créon

p.26 Labouheyre

p.16 Valmondois

p.28 Lectoure

p.18 Loix

p.30 Le Haillan

Carte des villes de France labellisées Cittaslow



Segonzac

Au cœur du vignoble de Grande Champagne, 1^{er} cru du cognac, Segonzac est fière d'être la première ville française labellisée Cittaslow : « ville où il fait bon vivre ».

Segonzac appartient à la communauté d'agglomération de Grand Cognac qui regroupe 55 communes.


Profondément liée à l'activité cognac, sa vie économique repose sur le dynamisme et le savoir-faire de ses producteurs et ses artisans de la filière ainsi que sur des entreprises à haute technologie. Un contexte d'excellence.

Attractive par sa proximité de la base aérienne 709, Segonzac dispose des services de proximité (maison médicale, commerces, jeunesse, aînés) et de nombreux équipements de loisir sportifs et associatifs.

Segonzac accueille le "Campus des spiritueux", une des plus petites universités de la planète, où les étudiants de toutes nationalités accèdent à des formations supérieures, ciblées et très recherchées.

Animations conviviales et rendez-vous culturels sont très régulièrement organisés, moments festifs et partagés dans l'esprit d'une ville Cittaslow.

www.segonzac.fr



01



Nouvelle-Aquitaine Charente

À 1h30 de Bordeaux,
5 min de la N141
et 25 min de la N10.



crédit photos : Segonzac

2010

date d'entrée
dans le label

2 076

habitants
source Insee 2020

3 519

hectares
de superficie

Actions phares

- **Apaiser la circulation** en centre-bourg par la création d'une voie de contournement. Mise en sécurité et suppression des nuisances pour les riverains dans le respect des aménagements.

- **Aménager des espaces pour la jeunesse** Commencé par la réalisation du « Jardin des p'tites cagouilles* » (3-10 ans), le projet va se poursuivre par une « Plaine de Jeux » (ados). De la réflexion à la conception, le projet a bénéficié de la forte implication du Conseil Municipal des Jeunes.

*escargots

- **Créer un « Parc Naturel Urbain »**, lieu convivial polyvalent (kiosque, jardins sécheresse, espace arboré...) relié au centre bourg par des voies douces et le réseau de venelles. Aide du Comité Consultatif Citoyen sur ce projet issu du travail des étudiants universitaires « Hors les Murs ».

Labastide- d'Armagnac

**Labastide-d'Armagnac cité médiévale.
Une bastide au cœur de l'histoire et de
la nature, pépite des Landes au goût
d'Armagnac.**

La Gascogne en mode slow...

Labastide-d'Armagnac : destination incontournable dans le département des Landes. Trois mots résument au mieux le caractère de la cité : patrimoine, terroir et accueil.

Patrimoine : La fondation de la ville remonte au 13^{ème} siècle. Le centre-bourg, le château du Prada, les jardins et le site de Géou, sont inscrits à l'inventaire national des monuments historiques et paysagers.

La chapelle-musée de Géou, sanctuaire national des cyclistes abrite une riche collection de maillots, vélos et documents qui retracent l'histoire de la petite reine.

Terroir : Le bourg est situé au cœur du vignoble du Bas-Armagnac, terroir où s'élabore une des plus anciennes eaux de vie suivant des pratiques transmises de génération en génération.

La « voie verte du Marsan et de l'Armagnac », tronçon de l'EuroVélo3, traverse le territoire communal pour le plaisir des randonneurs, cyclotouristes, cavaliers et autres visiteurs à la recherche d'espaces paisibles et d'une campagne verdoyante.

Accueil : Bistros et restaurants animent la ville. Un programme de manifestations culturelles, riche et varié, est proposé pendant la saison d'été : concerts, expositions, repas conviviaux dans le cadre architectural rare de la Place royale.

www.labastide-armagnac.fr
www.tourisme-landesdarmagnac.fr



02



Nouvelle-Aquitaine Landes

A l'écart des grands axes
routiers : Bordeaux : 128
km, Pau : 113 km, Mont-de-
Marsan : 29 km



crédit photos par ordre de lecture : H. Raffini, Y. Manioski et G. Bonacci.

2011

date d'entrée
dans le label

689

habitants
en 2020

3 200

hectares
de superficie

Actions phares

- **Encourager l'installation** de jeunes ménages, services et commerces de proximité.
- **Préserver et mettre en valeur le patrimoine** légué par l'histoire.
- **Soutenir le tissu associatif local**, moteur de la convivialité et du bon vivre.

Mirande

Au Sud du Gers, sur le territoire rural de la communauté de communes Cœur d'Astarac en Gascogne, Mirande offre à ses 3878 habitants une qualité de vie accessible à tous.


Bastide fondée en 1281, Mirande a reçu une restauration aussi heureuse que régulière devenant une ville culturelle attractive. Dotée d'un musée aux riches collections et d'une église à l'architecture étonnante, la cité conjugue préservation du bâti, qualité de l'environnement, et larges possibilités de loisirs.

Ses marchés accueillent producteurs et artisans locaux valorisant les spécialités du terroir.

Mirande a aussi le souci de préserver sa riche biodiversité : jardin éco-citoyen intergénérationnel, labyrinthe végétal public pour sensibiliser les visiteurs aux essences locales ; verger dans lequel chaque arbre fruitier est parrainé par un nouveau-né de l'année.

Le Lycée Agricole, conservatoire de la Vache Mirandaïse, œuvre à la promotion de cette race préservée et à la connaissance de la biodiversité par des projets pédagogiques de sensibilisation du public. Mirande, et les territoires qui l'entourent, bâtissent ensemble un projet collectif de Parc Naturel Régional. Ambitieux, il est destiné à transmettre aux générations futures un territoire aux hautes qualités humaines, environnementales et paysagères.

www.mirande.fr



03



Occitanie Gers

À 25 km d'Auch
À 60 km de Lourdes
À 1h30 de Toulouse
À 2h de la Côte Basque



crédit photos : Ville de Mirande

2011

date d'entrée
dans le label

3878

habitants

2 341

hectares
de superficie

Actions phares

- **Préserver la qualité de vie** qui conjugue environnement sain, riches échanges intergénérationnels, dynamisme associatif, convivialité, palette de services destinés à faciliter le quotidien de chacun, toutes générations confondues.
- **Valoriser les ressources locales et les rencontres producteurs-acheteurs** dans le souci de promouvoir les circuits courts et les produits de saison. Les marchés hebdomadaires sont ainsi développés et un bus a été mis en place pour que les seniors et personnes à mobilité réduite puissent y accéder aisément.
- **Développer la rénovation énergétique** notamment au niveau des éclairages publics et soutenir les projets d'énergie renouvelable.

Créon

Au cœur de l'Entre-Deux-Mers, Créon ville bastide préserve la qualité de vie des habitants malgré sa forte attractivité.

Située à 20 km de Bordeaux, Créon se situe dans l'aire d'influence de la métropole bordelaise ce qui la rend très attractive. Son cadre de vie agréable de ville à la campagne attire en particulier les familles et les personnes retraitées.

Créon joue le rôle de commune-centre en regroupant l'essentiel des commerces, des services de proximité (écoles, collège et bientôt lycée, centre de secours, gendarmerie, SOS médecins...), des équipements culturels (cinéma, bibliothèque, centre culturel) et sportifs (dojo, gymnase, tennis, pétanque, station vélo...), au profit de l'ensemble de la population avoisinante.

Le dynamisme de la vie associative et le marché historique du mercredi rythment la vie de la bastide. Ainsi, Créon offre à ses habitants et à ceux des environs les activités et les services d'une ville moyenne tout en conservant une dimension de proximité appréciée de la population.



www.mairie-creon.fr



04



Nouvelle-Aquitaine Gironde

À 20km à l'Est de
Bordeaux, au cœur de
l'Entre-Deux-Mers.



crédit photos : Studio en vue et Mairie de Créon

2012

date d'entrée
dans le label

4998

habitants
source Insee 2020

802

hectares
de superficie

Actions phares

- **Reverdifier la ville** pour embellir et améliorer le cadre de vie. La commune a lancé une campagne de végétalisation de l'espace public avec notamment l'opération « Verdissons nos rues ». Ce dispositif participatif permet à chaque créonnais de devenir acteur de son cadre de vie en jardinant sur l'espace public tout en étant accompagné par la commune qui fournit le terreau, les végétaux et réalise les petits travaux.
- **Favoriser les mobilités douces**, avec la mise en place de *Carapattes*, un pédibus accompagnant les enfants à pied à l'école, afin de réduire le nombre de voitures, de diminuer la pollution et de favoriser l'activité physique.
- **Valorisation de l'offre commerciale** avec la création d'un guide des commerces, et l'accompagnement des commerçants vers le numérique.

Valmondois

Village d'art et de jardins dans le Val d'Oise, en Ile de France, au sein du Parc Naturel Régional du Vexin français, Valmondois offre un autre choix de vie à une encablure de la capitale.

Valmondois fait partie du Parc Naturel Régional du Vexin français, caractérisé par ses villages typiques nichés au milieu des plaines céréalières.

Un train direct relie la gare de Valmondois à la capitale. Le village s'étire dans la vallée du Sausseron. Il est essentiellement composé de maisons individuelles pourvues de jardins attractifs permettant de concilier le travail en ville et l'immersion dans la nature.

De nombreuses promenades à pied ou en vélo (pistes cyclables et GR 1) permettent de découvrir cette nature préservée.

La municipalité a à cœur de préserver ce cadre et d'en favoriser la qualité écologique et culturelle et la vie locale.

On trouve aussi deux musées et de nombreux artistes :

- Un écomusée, le Moulin de la Naze- Maison de la meunerie, situé dans un ancien moulin à eau
- La villa Daumier, en hommage à ce célèbre caricaturiste, qui vécut ses dernières années à Valmondois.

Autour du potager communal, se retrouvent les adeptes d'une alimentation saine, responsable et sans aucun produit chimique. Valmondois est un village précurseur dans la démarche zéro phyto, entreprise depuis plus de dix ans.

www.valmondois.fr



05



Île-de-France Val-d'Oise

À 40km au Nord-Ouest de Paris, à 3km d'Auvers sur Oise et ses paysages impressionnistes. À 40min en train direct de Paris Nord.



crédit photos : Ville de Valmondois

2013

date d'entrée
dans le label

1260

habitants

459

hectares
de superficie

Actions phares

- **Potager communautaire associatif**, poulailler, verger communal et ruches ouverts à tous les habitants volontaires.
- Mise en place d'un **inventaire de la biodiversité**, faune et flore, avec le PNR et LPO (ateliers, observations).
- **Ouverture de nouveaux commerces** (vélo, épicerie, esthétique/bien-être, salon de coiffure) dans des locaux communaux rénovés et aménagés.
- **Les « Rendez-vous aux jardins »**, le premier week-end de juin, associant artistes et amoureux de la nature.

Loix

Ile dans l'île, on ne passe pas à Loix, on y vient ! L'océan pour horizon, le village cultive ses particularités et ses valeurs douceur, solidarité et respect de la nature.

Sur cette langue de terre plate cernée par l'Atlantique, les femmes et les hommes ont apprivoisé la nature créant une mosaïque de paysages entre terre et mer. Le respect du site, désormais classé espace naturel remarquable, est une tradition bien ancrée. Les saisons et la marée rythment les activités des habitants comme des visiteurs, des agriculteurs, des sauniers et des ostréiculteurs.

Depuis des années, entre projets structurants et petites actions quotidiennes Loix cultive sa particularité avec l'objectif de maintenir des équilibres fragiles entre traditions et modernité, économie et environnement, pour que chacun puisse vivre et vivre bien dans son village.

C'est l'exigence du label Cittaslow qui a séduit Loix, la mise en évidence d'une ambiance, des valeurs immatérielles de savoir vivre et de partage. Intégrer ce réseau international de villes et villages qui partagent ces mêmes objectifs est une fierté, une identité et surtout un défi quotidien ! Ensemble, prendre le temps de déguster le bon, de découvrir le beau, d'exiger le naturel, de mettre en avant le savoureux et ne jamais transiger sur le bien vivre !

www.loix.fr



07



Nouvelle-Aquitaine Charente-Maritime

45 min de La Rochelle,
2h30 de Nantes et
Bordeaux



crédit photos : Loix

2014 date d'entrée
dans le label

730 habitants
Surclassé : 5 000 habitants

610 hectares
de superficie

Actions phares

- **Priorité aux générations futures**
Ecole pilote « du dehors » : classe à l'extérieur, sorties nature (potager, marais, forêt, plage), cantine 60 % bio et local.
- **Répondre à l'enjeu de la vie de village**
Soutien actif aux associations dans l'animation du village. Création et maintien de commerces ouverts à l'année. Création d'un complexe sportif. Création d'une maison en partage accueillant travailleurs, saisonniers, apprentis.
- **Préserver notre environnement et notre cadre de vie.** Anticiper la montée des eaux et gérer le trait de côte : réhabilitation des digues, stabilisation des plages. Aménagements de liaisons douces sécurisées (vélos, piétons). Limitation de l'empreinte carbone et de l'imperméabilisation des espaces publics. Création d'une zone d'interdiction de mouillages pour préserver la flore et la faune.

Simorre

A l'image du Gers, Simorre incarne l'authenticité, la convivialité et l'art de vivre gascon ! Un lieu chargé d'histoire et de vie en milieu rural.

Simorre est un village de 727 habitants, situé en Occitanie dans le Gers, au coeur de la Gascogne. C'est un bourg charmant dont les ruelles pittoresques mènent à sa halle centrale et ses maisons à colombages et à mirandes, regroupées autour de son impressionnante église fortifiée du XIVème siècle. Ce joyau architectural est un chef d'oeuvre de briques sur lequel d'importants travaux de restauration furent effectués entre 1844 et 1858 par Viollet-le-Duc. La proximité directe avec la zone Natura 2000 et le projet de PNR en Astarac donne à Simorre un emplacement privilégié dans un écrin de nature préservée. Les paysages sont découpés par les vallées des rivières : la Gimone et la Lauze qui traversent le village, et par les collines dont les versants et terrasses se colorent de flores, végétations, natures de terrains et cultures très diverses. Les activités de randonnées pédestre et VTT y sont favorisées. De nombreux services, commerces, artisans, producteurs locaux font de Simorre un lieu de vie dynamique. Le tissu associatif y est dense et l'animation proposée tout au long de l'année donne vie à ce bourg authentique.



www.simorre.com





Occitanie Gers

À 1h de Toulouse
40 min d'Auch
25 min de la gare de
Gimont



crédit photos : Simorre

2018

date d'entrée
dans le label

727

habitants

3 585

hectares
de superficie

Actions phares

- Devenir un village Cittaslow c'est devenir un village propre et accueillant, en commençant par **protéger l'environnement** avec la création d'un groupe de personnes qui souhaitent s'investir dans leur village et participer auprès de la mairie à tendre vers le zérophyto. Embellir le village.
- **Aider la population** notamment à mieux gérer ses déchets avec le tri sélectif, mais aussi en créant un endroit dans le village des déchets verts et en proposant des engrais naturels préparés par ceux qui savent en faire dans le village.
- **Garantir une vie locale animée**, avec des associations engagées dans la culture, les manifestations, le sport, pour créer et développer du lien et permettre au plus anciens de ne pas se sentir seuls.

Samatan

Samatan a obtenu le label Cittaslow en 2018. Au cœur de la Gascogne, notre cité préserve sa qualité de vie ancestrale tout en avançant vers la transition écologique.

Située en Gascogne aux portes de Toulouse, Samatan est une commune de 2 484 habitants en pleine expansion.

Ancien fief des comtes de Comminges au Moyen-Âge, elle est aujourd'hui identifiée comme cité du tourisme vert, de la gastronomie et du bien-être.

Être à Samatan, c'est ressentir le bon vivre du Gers, la ruralité à travers son agriculture et ses marchés du lundi (celui plein vent répertorié comme l'un des plus beaux de France, mais aussi ses marchés à la volaille vivante et aux palmipèdes).


Station verte depuis 1986, labellisée station pêche en 2017, Samatan dispose de services de proximité (écoles primaire, collège, lycée professionnel, halte-garderie, centre de loisirs, maison de santé, etc.), et d'équipements culturels hauts de gamme (médiathèque, cinéma).

Son dynamisme repose également sur de nombreux événements et festivals portés par un tissu associatif dynamique.

Résolument tournée vers l'avenir tout en respectant ses traditions, Samatan s'inscrit dans une démarche de transition écologique.

Séjourner à Samatan, c'est la garantie d'une expérience unique de partager et de déguster un moment inoubliable.

www.samatan-gers.com



09



Occitanie Gers

À 40 minutes de Toulouse



crédit photos : Samatan

2018 date d'entrée
dans le label

2 484 habitants

3 353 hectares
de superficie

Actions phares

• Eclairage public

Samatan est la première à l'échelle du département du Gers (460 communes) à avoir remplacé en 2019 la totalité de son éclairage public par un éclairage basse consommation, avec une extinction complète entre 0 et 5 heures.

• Grandir dehors

Depuis 2020, enseignants et animateurs organisent des activités d'apprentissage en extérieur, afin d'utiliser la nature comme outil pédagogique, et de permettre à l'enfant de s'épanouir pleinement à son contact.

• Jardins partagés

En 2022, un espace vert municipal a été mis à disposition d'une association pour créer des jardins partagés permettant par le jardinage et la convivialité de créer un lien entre habitants, école et résidents de la maison de retraite.

Cazaubon Barbotan-les-Thermes

Situé entre Toulouse et Bordeaux, dans le Gers, en plein cœur de Gascogne, Cazaubon - Barbotan-les-Thermes dispose d'un cadre enchanteur propice à la détente et au bien-être !

Cazaubon - Barbotan-les-Thermes en plein cœur de la Gascogne aux portes des Landes.

Superbe lieu de villégiature au milieu d'une nature accueillante et reposante. Son patrimoine saura vous captiver et vous faire remonter à l'époque médiévale avec notamment ses églises de Saint-Martin, Saint-Pierre et la Vielle Église de Cazaubon au milieu du vieux Cazaubon du XII^{ème} siècle.

Sa base de loisirs de l'Uby avec son magnifique plan d'eau de 80 hectares, située au cœur d'une vallée protégée et préservée, est un lieu privilégié. Elle vous séduira tant par sa beauté avec son grand parc ombragé que par la diversité des activités qui y sont proposées : baignade surveillée en piscine et au lac, activités nautiques sur le lac, accrobranche avec ses tyroliennes, padel tennis, aviron, tennis, e-foil, pêche, etc.

Cazaubon - Barbotan-les-Thermes, station thermale par excellence, est aussi un lieu de fête, de bonne humeur et de convivialité avec plus de 200 animations et événements annuels proposés autour des fêtes, des Championnats de France d'Aviron, des Journées du Patrimoine Culinaire, des courses landaises ou bien encore des bandas.

Votre visite ou séjour en terre Gasconne saura vous satisfaire pleinement !

<https://mairie-cazaubon.fr>



10



Occitanie Gers

À 40 minutes de Mont-de-Marsan et à moins de 2 h de la côte atlantique, des Pyrénées et de l'Espagne.



crédit photos : Cazaubon - Barbotan-les-Thermes

2019

date d'entrée
dans le label

1 705

habitants
source Insee 2022

5 564

hectares
de superficie

Actions phares

- **Mettre en exergue la nature et notre environnement** dans le cadre de la Fête du Lac et de la Journée de l'Écotourisme, nous mettons en avant tous les savoir-faire et savoir-être liés à la nature et à l'environnement durant deux jours de festivités.
- **Laisser en héritage aux futures générations** un espace naturel préservé avec notamment notre engagement Cittaslow, ainsi que la gestion des espaces verts et la gestion énergétique de la commune sur l'ensemble du territoire (réduction de la tonte, remplacement des luminaires par du led, etc).
- **Développer les déplacements doux et non polluants**
Réfection complète de la Scandibérique (voie verte), amélioration et développement des liaisons Cazaubon/Lac de l'Uby/Barbotan-les-Thermes.

Labouheyre

**La qualité de la ville, l'esprit village !
Au cœur du parc naturel régional des
Landes de Gascogne, Labouheyre est
attachée à son patrimoine naturel et
culturel.**

Au sein du plus grand massif forestier d'Europe, Labouheyre a une position centrale entre la côte landaise à l'ouest et la Haute Lande à l'Est. Inaugurée en 2022, une voie verte permet de la relier à la piste du littoral Aquitain (La Vélodyssée) à Mimizan-Plage et va vers l'Est, dans la forêt, jusqu'à Sabres.

A moins de 50 km des grandes agglomérations voisines (Mont de Marsan et Bordeaux), elle a su garder son caractère de ruralité où il fait bon vivre et les atouts d'une ville en plein développement. Les services de proximité y sont nombreux (Maison de la santé, gare, gendarmerie, collège...) de même que les équipements de loisirs (cinéma, médiathèque, structures jeunesse et sportives...)

Chargée d'histoire, elle est à la fois située sur la voie de Tours du pèlerinage de St Jacques de Compostelle et terre natale de Félix Arnaudin.

Labouheyre, c'est aussi un patrimoine naturel : lac et baignade surveillée en été, plus de 2 000 hectares de forêt... Depuis 2012, sa place centrale bénéficie du label « Arbre remarquable de France » pour ses platanes soudés formant une tonnelle. Son dynamisme passe aussi par ses commerces de proximité et un réseau associatif actif.

www.labouheyre.fr





Nouvelle-Aquitaine Landes

A 45 min de Bordeaux,
25 min de l'océan et
3h de Paris par le train.



crédit photos : Labouheyre

2021

date d'entrée
dans le label

2 736

habitants
source Insee 2019

3 600

hectares
de superficie

Actions phares

- **Travailler avec les bouheyrots dans le cadre d'un collectif citoyen Cittaslow**

Créé en vue du dépôt de candidature au label, il poursuit son travail aux côtés de la municipalité : parcours santé, fête des jardins, verger participatif, conférence sur le vivant...

- **Ecrire ensemble la ville de demain en réalisant un diagnostic territorial**

Elaboration d'un projet de ville raisonné intégrant la réflexion sur les mobilités douces, l'accès au logement pour tous et le soutien au commerce de proximité y compris notre marché dominical.

- **Adapter les services pour répondre aux attentes de proximité de la population**

Accès aux droits (guichet unique, pièces d'identité...), accès à la culture grâce aux tarifs pratiqués et à la future Microfolie, accès au sport avec une politique d'équipement ambitieuse...

Lectoure

Située sur un éperon rocheux qui domine la vallée du Gers, Lectoure est une ville dynamique en toute saison. A chaque coin de rue, il est donné au visiteur de pouvoir admirer un bâti empreint d'histoire.

Dans combien de petites villes françaises peut-on trouver une telle profusion de bâtiments anciens, témoins d'un passé glorieux et encore vivant car préservés par les générations qui nous ont précédés ? Nous pouvons découvrir la partie médiévale de la ville, blottie derrière les remparts qui l'entourent, avec le château des Comtes d'Armagnac, la Cathédrale Saint-Gervais, le musée d'Art Sacré, le musée Archéologique dans les caves voûtées de l'ancien palais épiscopal, où l'on trouve une collection unique d'autels tauroboliques, les tanneries royales, de magnifiques hôtels particuliers ainsi que des fontaines et de beaux jardins.

Beaucoup de ruelles sont fleuries et donnent accès à d'élégantes maisons en pierres d'où l'on peut apercevoir au loin des paysages surprenants qui rappellent la Toscane.

Lectoure a pris une réelle orientation de développement durable. Zéro phyto bien sûr, préservation de la biodiversité, économie d'eau, mise en place d'un réseau de composteurs partagés. Ainsi tous nos efforts ont été récompensés par le label "4ème fleur".

Ville thermale classée "Station de tourisme" et labellisée "Plus beaux détours de France", elle fait le bonheur de nombreux touristes à la recherche d'une qualité de vie et se forge une identité de ville où il fait bon vivre.

www.lectoure.fr



12



Occitanie Gers

À 22 km de Condom,
35 km d'Auch et
35 km d'Agen



crédit photos : Lectoure

2021

date d'entrée
dans le label

4 069

habitants
source Insee 2023

8 493

hectares
de superficie

Actions phares

- **“Jardin du Houtaner”** : Ce projet est le fruit de plusieurs années de réflexion qui place la ville au cœur de l'écologie. Co-construit entre la mairie de Lectoure, le Pays Porte de Gascogne et le ministère de la Culture, ce lieu sera un espace de rencontre et de partage qui fait la jonction entre art et environnement.
- **Patrimoine** : Cité historique protégée par un « Site Patrimonial Remarquable » (SPR) qui prescrit un Plan de Sauvegarde et de Mise en Valeur. Ce projet de grande envergure s'intéresse aussi aux conditions de vie et prend en compte les besoins des habitants.
- **Tourisme** : Avec plus de 160 événements organisés toute l'année, nous favorisons le tissu associatif de notre ville et les forces vives du territoire pour animer notre commune sur le plan économique, sportif, festif et culturel.

Le Haillan

Le Haillan appartient à Bordeaux Métropole, une intercommunalité regroupant 28 communes qui ont uni leurs compétences pour le bien-être et le confort de 815 000 habitants.

Le Haillan est un territoire propice aux déplacements doux, qui compte 37 km d'itinéraires cyclables avec notamment au nord, la piste qui relie la ville de Bordeaux aux plages de Lacanau.

Son développement maîtrisé a permis de préserver un équilibre dans l'occupation de l'espace : un tiers d'espaces verts et de zones rurales, un tiers d'habitations et un tiers de zones d'activités et de commerces, avec près de 1000 entreprises.

L'activité maraîchère, encore présente sur la commune est soutenue par la ville, et 9 ha, promis initialement à être urbanisés, ont été inscrits en zone naturelle ou agricole.

Le Haillan est aussi un pôle d'excellence industrielle et tertiaire, dominé par le domaine aéronautique/spatial/défense et des filières à haute valeur ajoutée (santé, numérique...).

Avec plus de 80 associations qui animent le quotidien des Haillanaises et Haillanais, Le Haillan est une commune dynamique et qui encourage la participation des actrices et acteurs du territoire. Le premier budget participatif a ainsi permis en 2023 de sélectionner 6 projets proposés par les habitantes et habitants, écoles et associations.



www.ville-lehaillan.fr





Nouvelle-Aquitaine Gironde

À 10 km au nord-ouest
de Bordeaux et 50 km
de la côte atlantique
(Lacanau).



crédit photos : Ville du Haillan

2022 date d'entrée
dans le label

11 201 habitants
source Insee 2019

926 hectares
de superficie

Actions phares

- **Passer d'une ville-rue à une Cittaslow** en faisant la promotion des modes actifs : d'une part sur les infrastructures (pistes cyclables et futur réseau REVe, stationnement vélo, stationnement en chicane, passage à 30 km/h...) et d'autre part, sur la population (permis piéton et cycliste, panel citoyen, mobilité des agents, patrouille police municipale en VTT...).
- **Préserver l'esprit village** d'une commune où tout le monde se dit « *bonjour* » : d'une part en maintenant la qualité d'accueil et la bienveillance en direction de toutes les populations, d'autre part en faisant participer les citoyens aux grands projets de la commune.
- **Garantir le dynamisme, l'animation, la culture engagée** qui font la spécificité du territoire, qui créent du lien et contribuent au bien-vivre ensemble.



cittaslowfrance@gmail.com



cittaslow.org



[@cittaslow](https://www.facebook.com/cittaslow)